



Internationale  
Gartenausstellung 2027  
Ruhrgebiet

Zukunftsgarten Duisburg

## BAULOGISTIKKONZEPT

## ANDIENKONZEPT UND WEGEFÜHRUNG



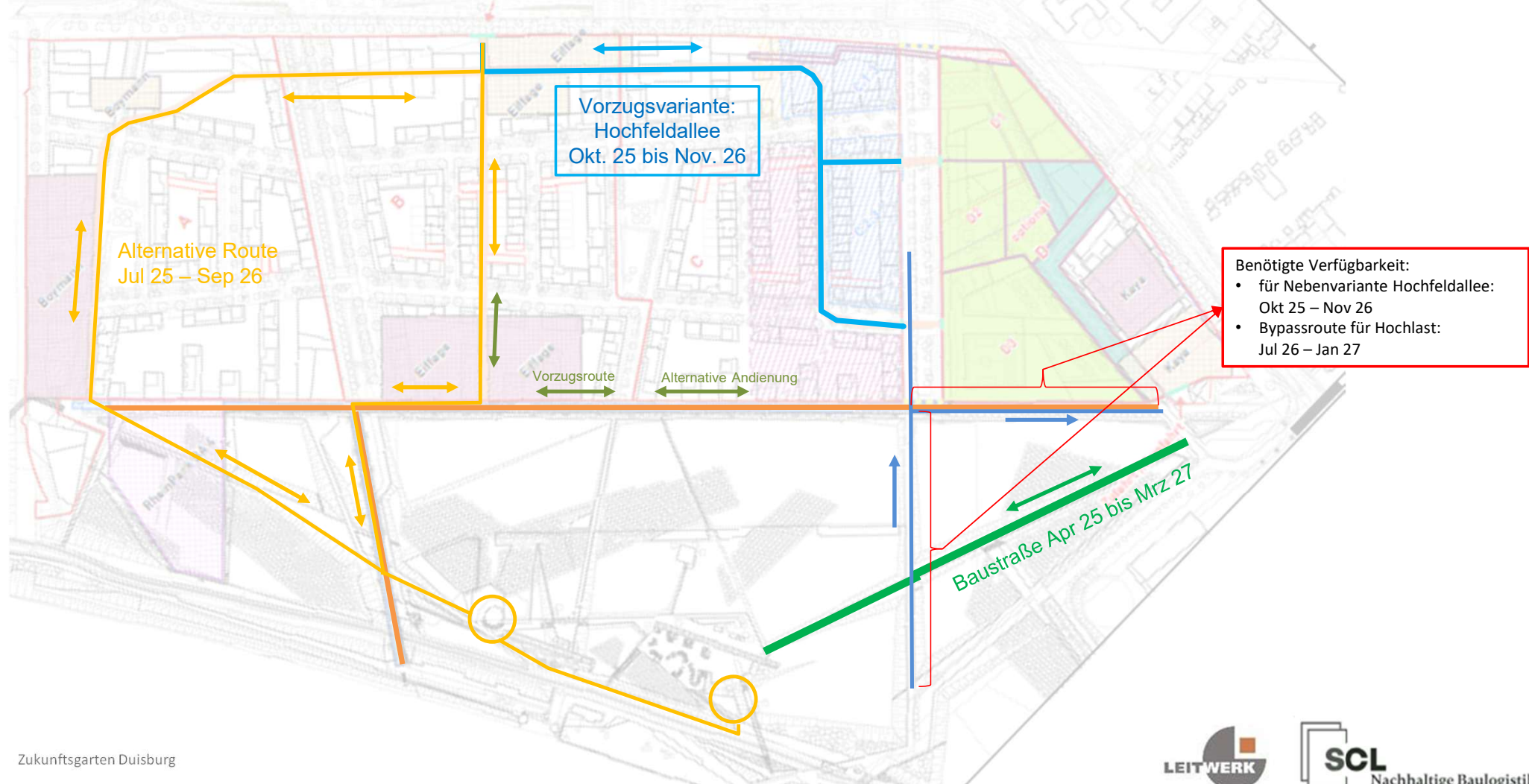
# Wegeführung – Fahrwegbreiten



# Wegeführung

– makroskopische Sicht

Alternative Routenführung für Erschließung TP **Wasserturm**, **Skateanlage**, **Hochfeldallee**, **Baumpflanzung** und Bypassroute im Zeitraum Juli 2025 bis Januar 2027 (vorbehaltlich der Genehmigung)



# Routenführung für die Erschließung der Teilprojekte und Bypassrouten im Zeitraum Juli 2025 bis Januar 2027



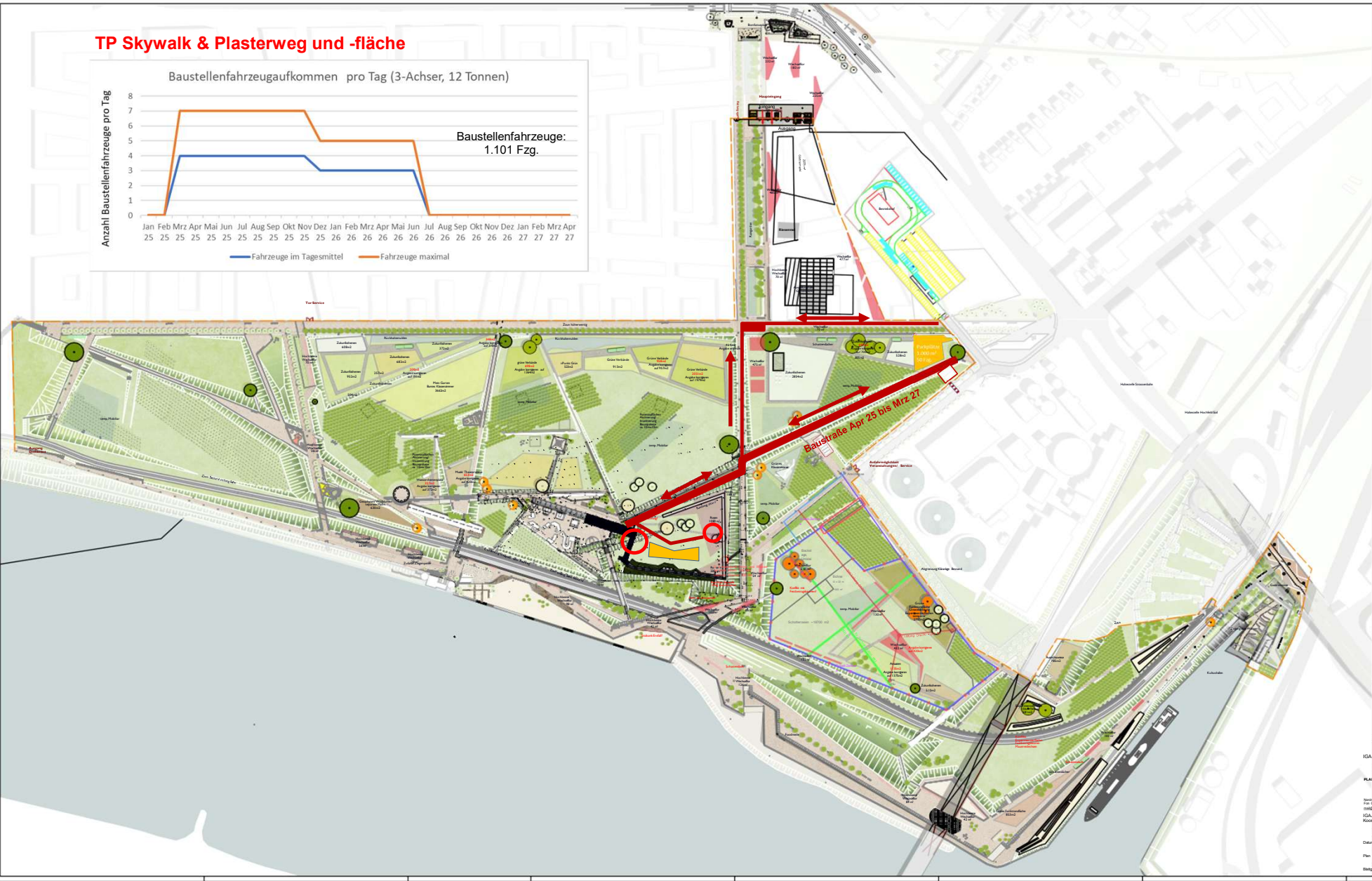
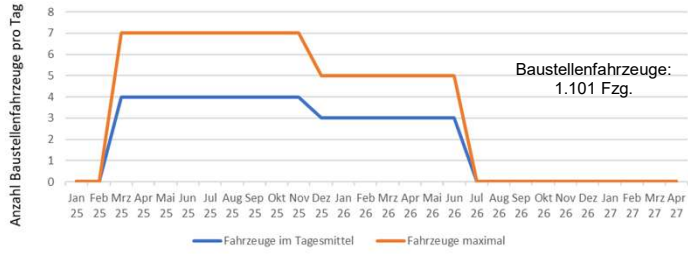
Baustellenverkehr  
über Liebig-/Baustraße  
8.290 Fzg.  
Jan. 25 bis Mrz. 27

ARBEITSSTAND 5.5.2025

## Wegeführung zu den Teilprojekten – mikroskopische Sicht Darstellung der Erschließungswege in der mikroskopischen Ansicht

### TP Skywalk & Plasterweg und -fläche

Baustellenfahrzeugaufkommen pro Tag (3-Achser, 12 Tonnen)



ARBEITSSTAND 5.5.2025

IGA 2027 Internationale Gartenausstellung Metropole Ruhr

PLANNINGSPERSONEN:

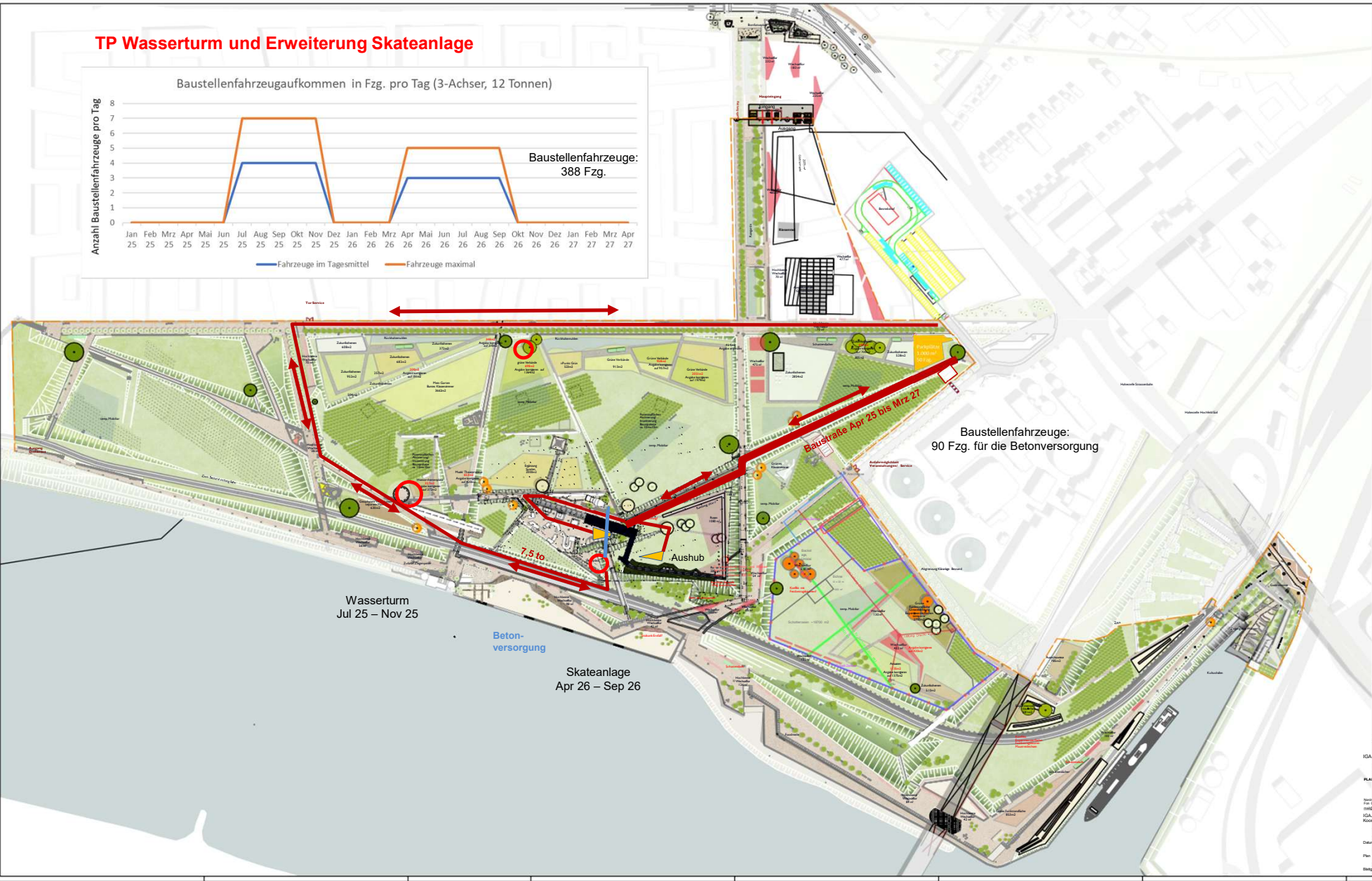
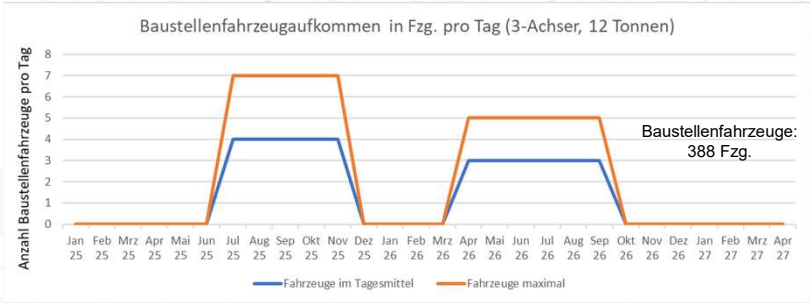
www.wbp.de

IGA Ausstellungsplan

Koordinaten: Projektplan

Datum:	02.10.2024	Gezeichnet:	hgs/ehj
Plan:		Geprüft:	hgs
Skizze:	ISO A3 Übergröße	Geplant:	hgs

### TP Wasserturm und Erweiterung Skateanlage



Baustellenfahrzeuge: 90 Fzg. für die Betonversorgung

Wasserturm  
Jul 25 – Nov 25

Beton-  
versorgung

Skateanlage  
Apr 26 – Sep 26

7,5 to

Aushub

Baustelle Apr 25 bis Mar 27

ARBEITSSTAND 5.5.2025

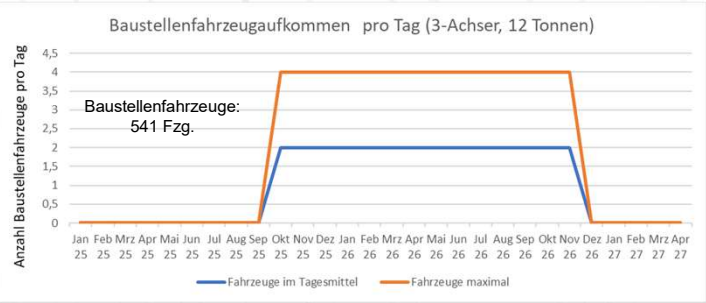
IGA 2027 Internationale Gartenausstellung Metropole Rür

PLANVERFASSEN : **wbp**

Standort: 4210 Solingen, Fürstentum Fürstentum  
 IGA-Ausstellungsplan: M 1:1000  
 Koordinaten: Projektplan

Datum: 02.10.2024  
 Gezeichnet: N. H. / H. H. / H. H.  
 Plan: **wbp**  
 Maßstab: ISO A0 Übergröße

### TP Großer Spielplatz



ARBEITSSTAND 5.5.2025

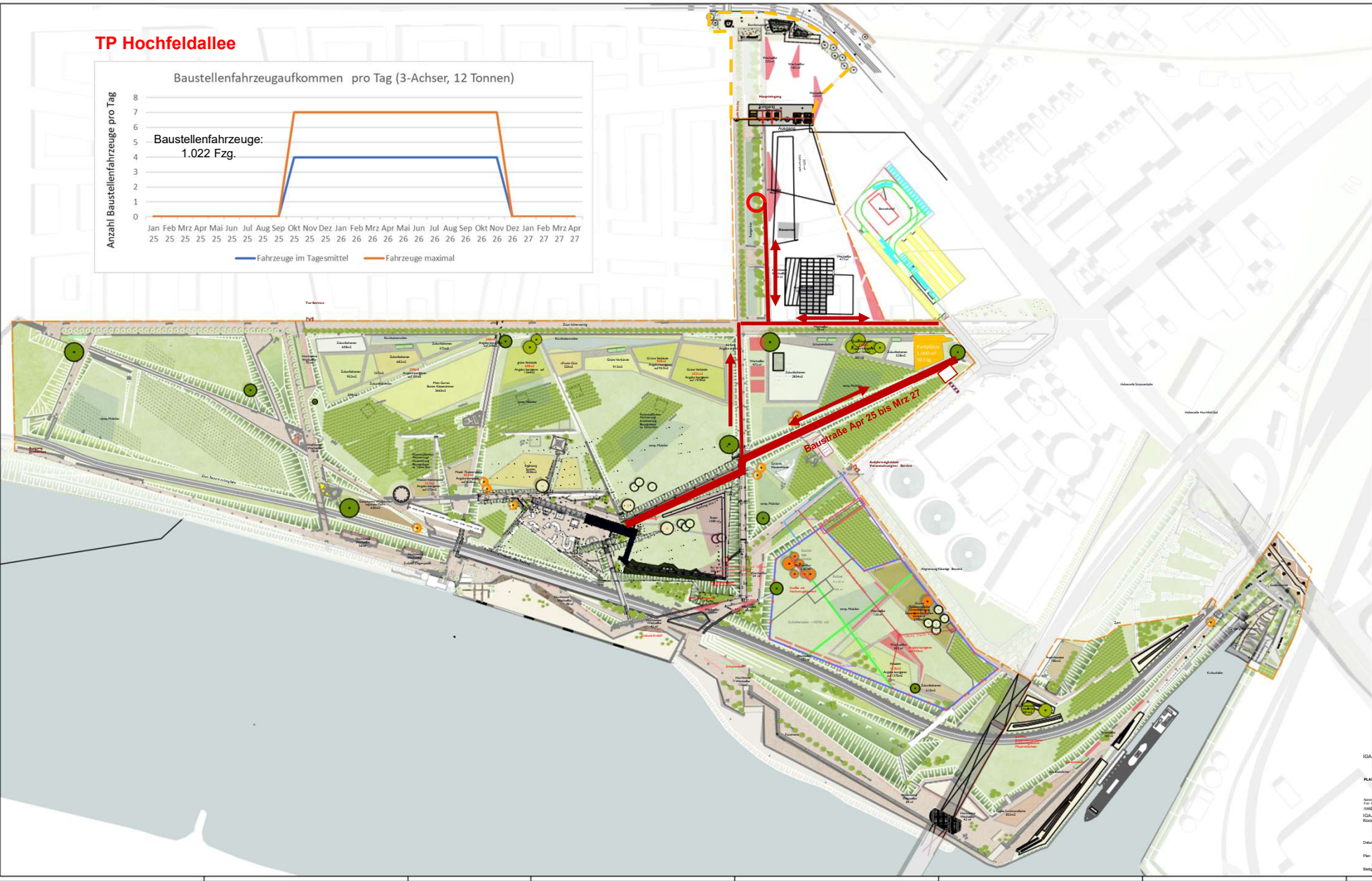
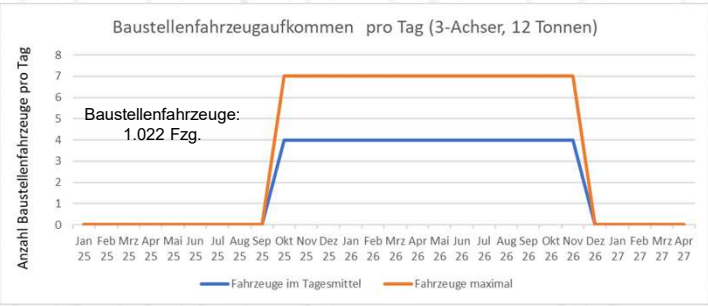
IGA 2027 Internationale Gartenausstellung Metropole Ruhr

PLANVERFASSEN : **wbp**

Standort: 44783 Bochum, Fürstengarten  
 Auftraggeber: Bochumer Gartengestaltungsgesellschaft  
 IGA Ausschuss/Projektname: M1-1000  
 Koordinaten: Projektplan

Datum: 02.10.2024  
 Zeichner: hgd/whg  
 Plan: Gesamtplan / Nr. 1  
 Maßstab: ISO A0 Übergröße  
 Gepr. von: hgd/whg  
**wbp**

### TP Hochfeldallee



ARBEITSSTAND 5.5.2025

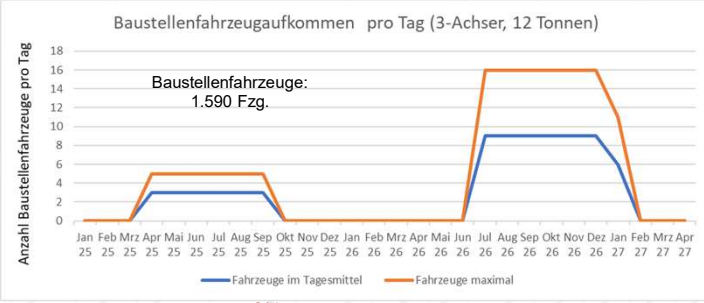
IGA 2027 Internationale Gartenausstellung Metropole Ruhr

PLANVERFASSEN: **wbp**

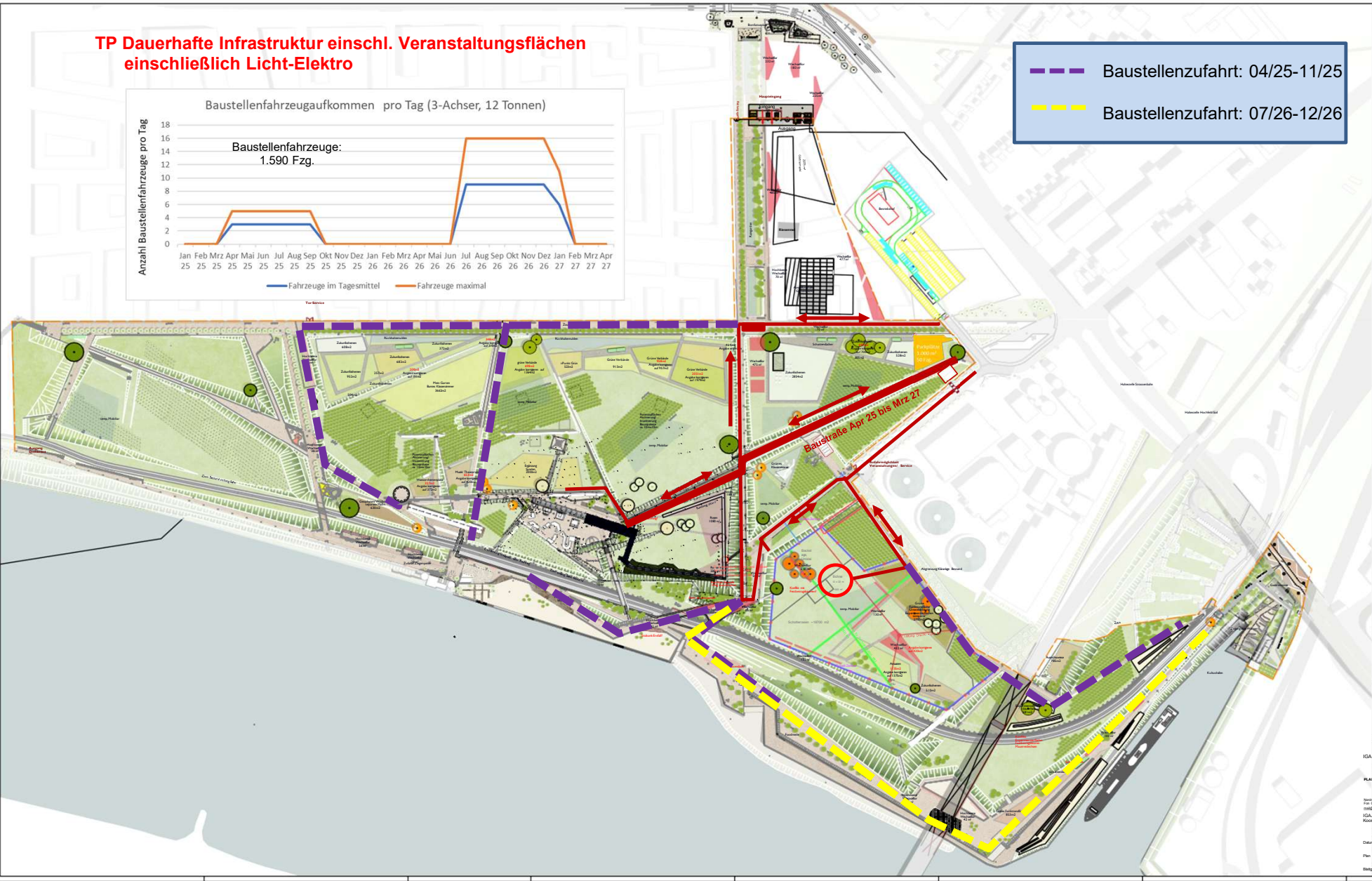
Standort: IGA 2027 Metropole Ruhr  
 Projekt: Internationale Gartenausstellung Metropole Ruhr  
 IGA-Teil: Gartenausstellung Metropole Ruhr  
 Koordinaten: Projektplan

Datum: 02.10.2024  
 Gezeichnet: wbp  
 Geprüft: wbp  
 Maßstab: ISO A0 Übergröße

**TP Dauerhafte Infrastruktur einschl. Veranstaltungsflächen einschließlich Licht-Elektro**



--- Baustellenzufahrt: 04/25-11/25  
--- Baustellenzufahrt: 07/26-12/26



ARBEITSSTAND 5.5.2025

IGA 2027 Internationale Gartenausstellung Metropole Ruhr

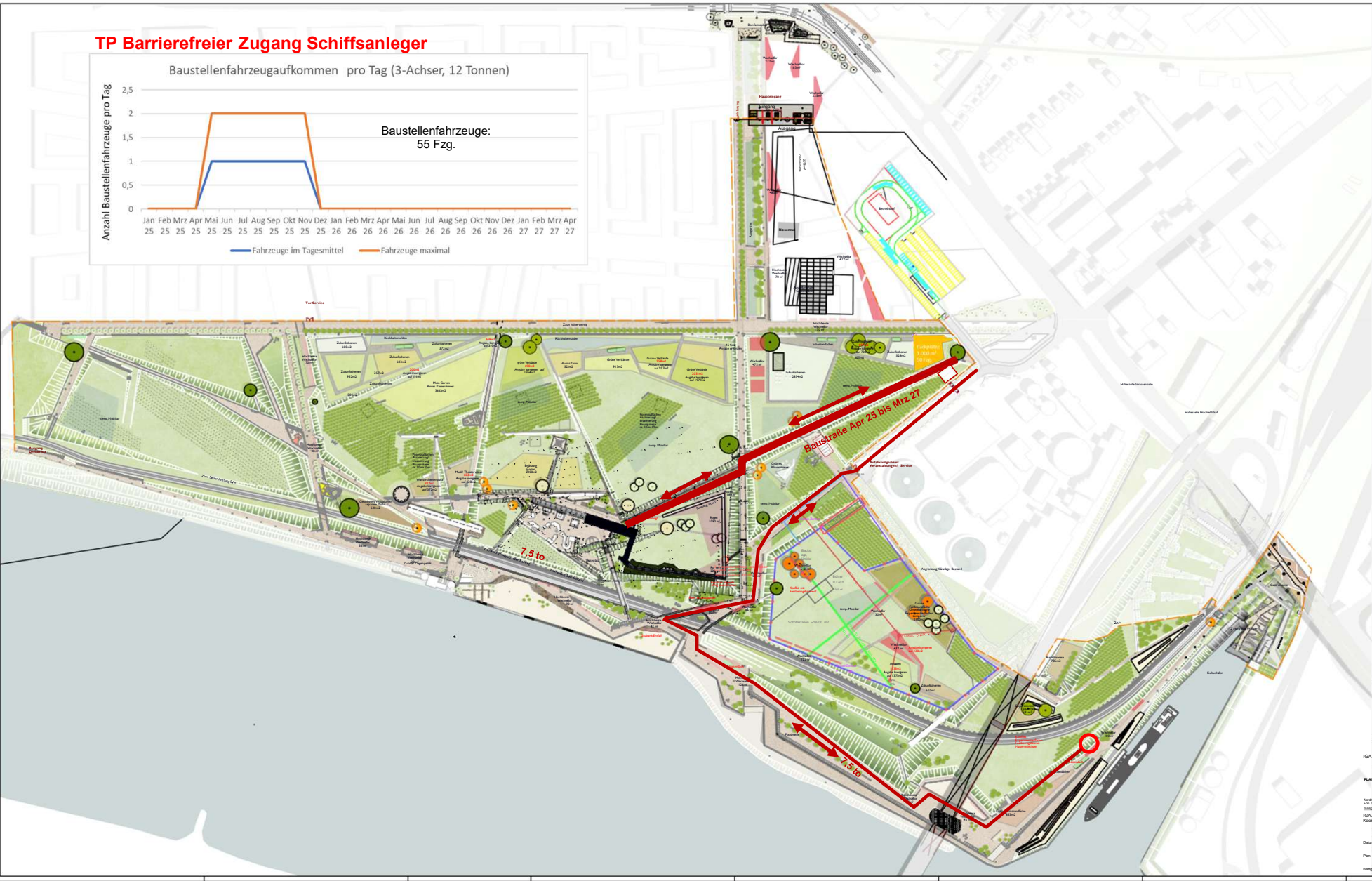
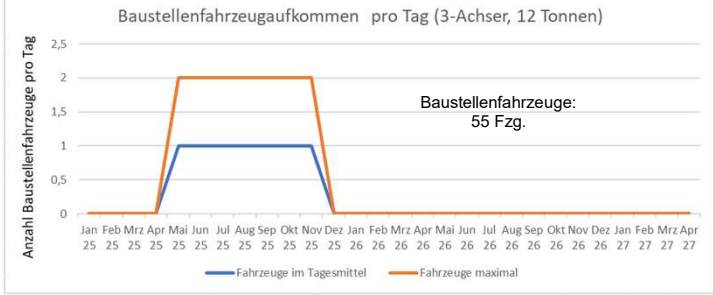
PLANVERFASSER: **wbp**

Standort: IGA 2027 Metropole Ruhr  
 Projektname: Internationale Gartenausstellung Metropole Ruhr  
 IGA-Planungsnummer: M1-1000  
 Koordinaten: Projektplan

Datum: 02.10.2024  
 Zeichner: [Name]  
 Plan: [Name]  
 Maßstab: ISO A0 Übergröße  
 Gepr. von: [Name]  
 Gepr. durch: [Name]

**wbp**

### TP Barrierefreier Zugang Schiffsanleger



ARBEITSSTAND 5.5.2025

IGA 2027 Internationale Gartenausstellung Metropole Ruhr

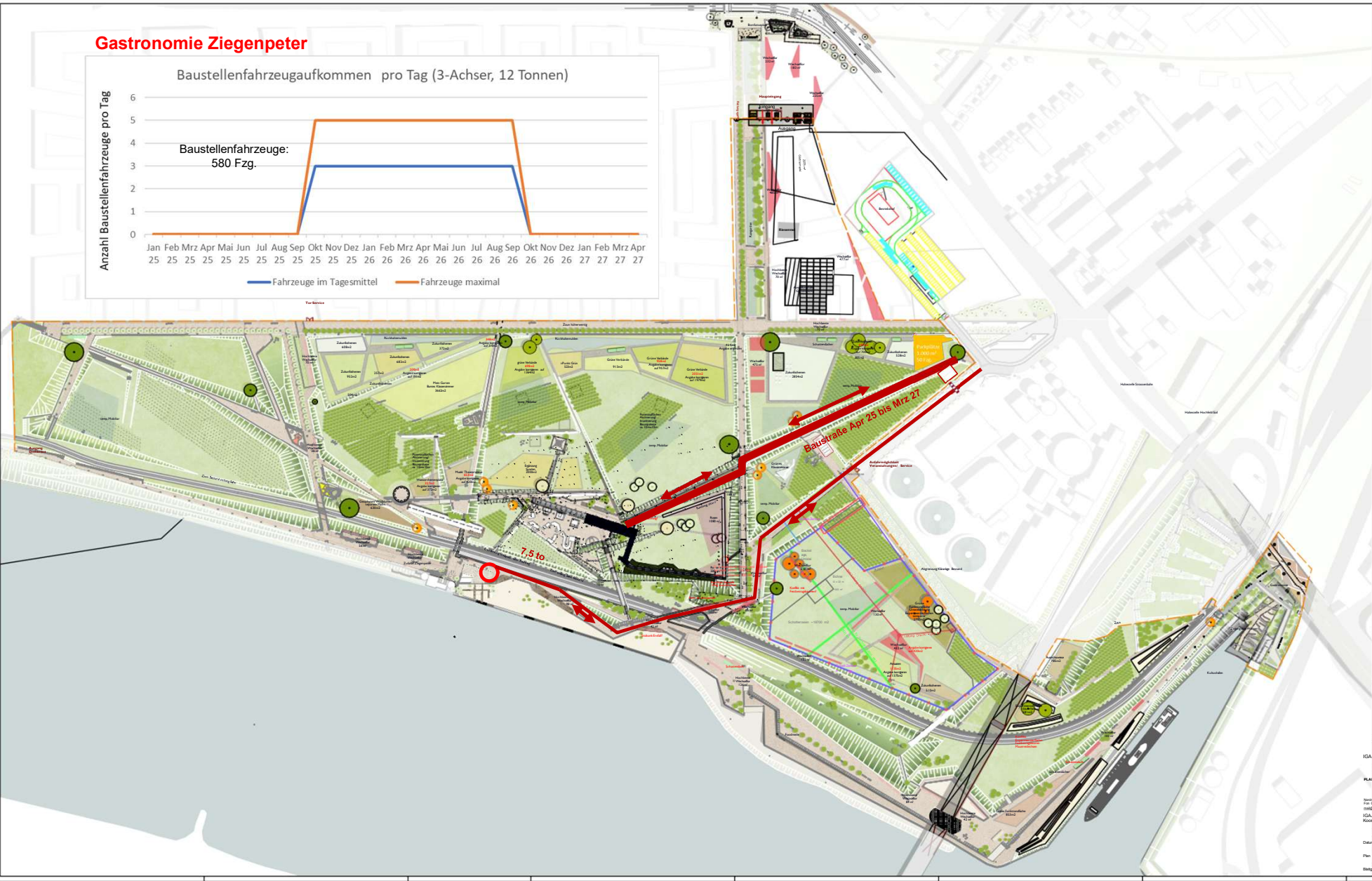
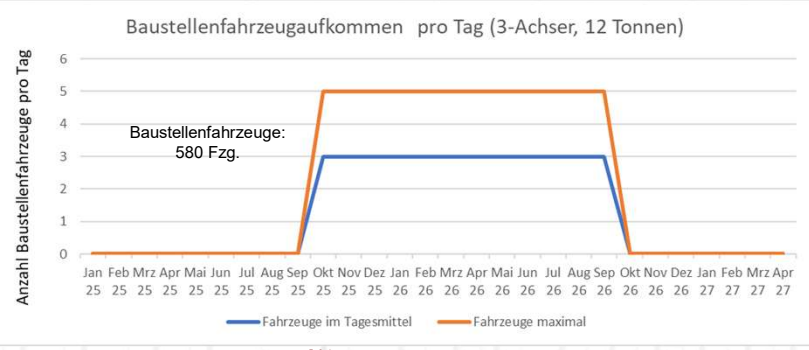
PLANVERFASSEN: **wbp**

Standort: IGA 2027 Metropole Ruhr  
 Projekt: IGA Ausstellungsareal  
 Koordinaten: Projektplan

Datum: 02.10.2024  
 Plan: Gesamtplan  
 Maßstab: 1:1000  
 Bearbeiter: ISO AD Überlagerung



### Gastronomie Ziegenpeter



ARBEITSSTAND 5.5.2025

IGA 2027 Internationale Gartenausstellung Metropole Ruhr

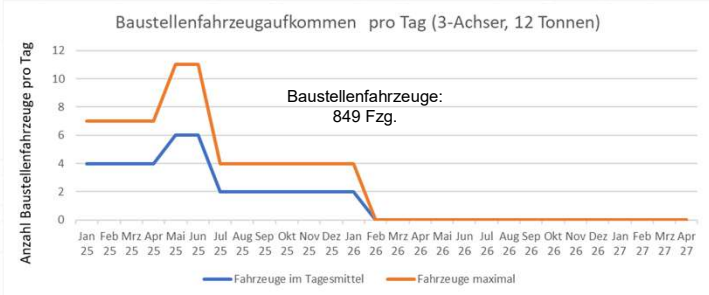
PLANVERFASSEN: **wbp**

Standort: IGA 2027 Metropole Ruhr  
 Projekt: Internationale Gartenausstellung Metropole Ruhr  
 IGA-Teil: Gartenausstellung Metropole Ruhr  
 Koordinat: Projektplan M 1:1000

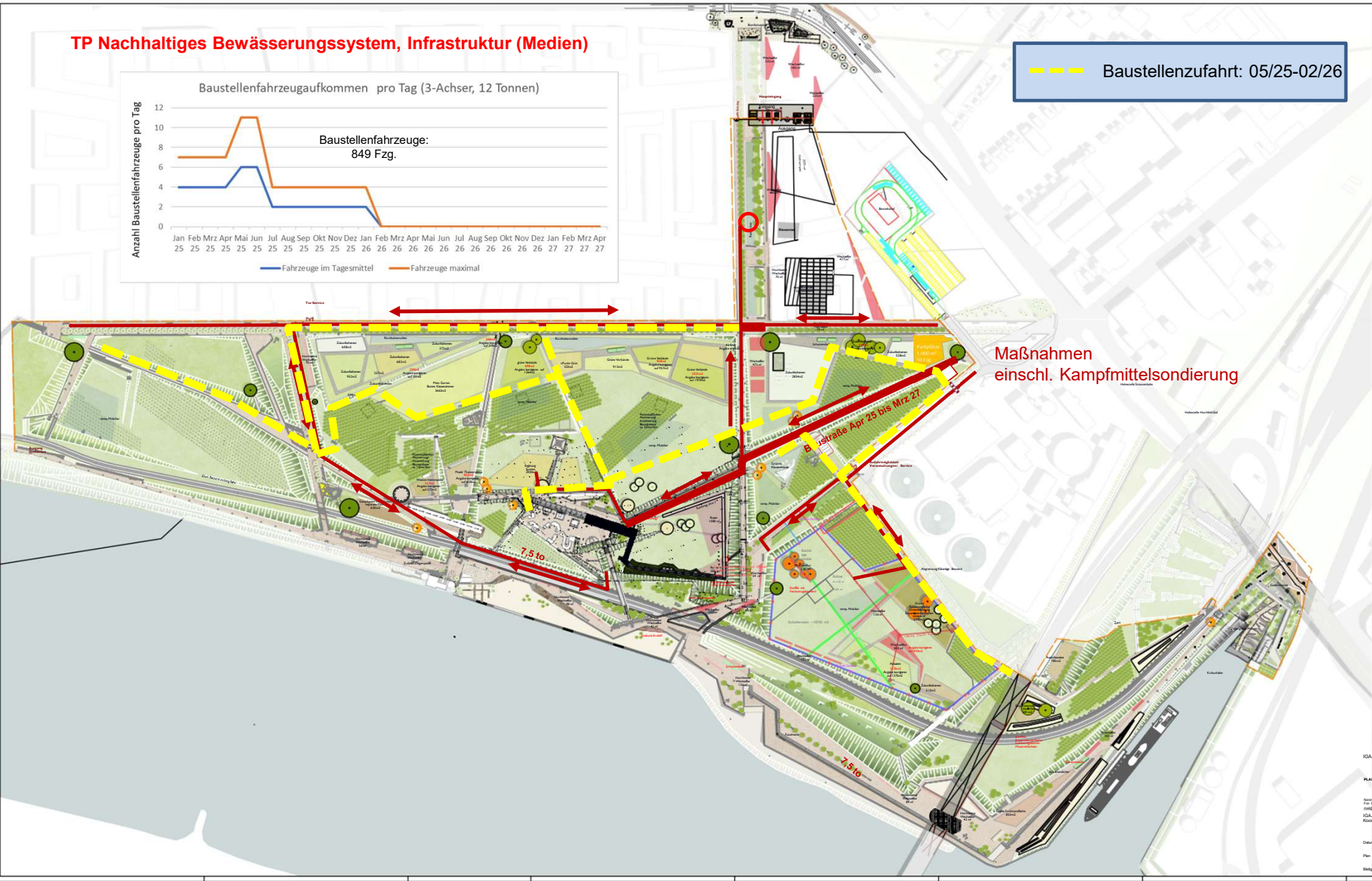
Datum: 02.10.2024  
 Gezeichnet: wbp  
 Plan:

Skala: ISO A0 Übergröße  
 Gezeichnet: wbp

### TP Nachhaltiges Bewässerungssystem, Infrastruktur (Medien)



--- Baustellenzufahrt: 05/25-02/26



Maßnahmen  
einschl. Kampfmittelsondierung

ARBEITSSTAND 5.5.2025

IGA 2027 Internationale Gartenausstellung Metropole Ruhr

PLANVERFASSER:

Standort: 44783 Bochum, Fürstengarten, Gartenausstellung

IGA-Ausschlagplanort: M 1:1000

Koordinaten: Projektplan

Datum: 02.10.2024

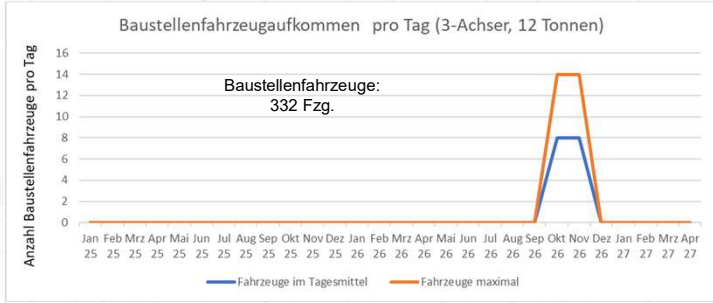
Plan: Gesamtplan

Skizze: ISO A3 Übergröße

Scale: 1:1000

Logo:

### TP Baumbepflanzung



ARBEITSSTAND 5.5.2025

IGA 2027 Internationale Gartenausstellung Metropole Ruhr

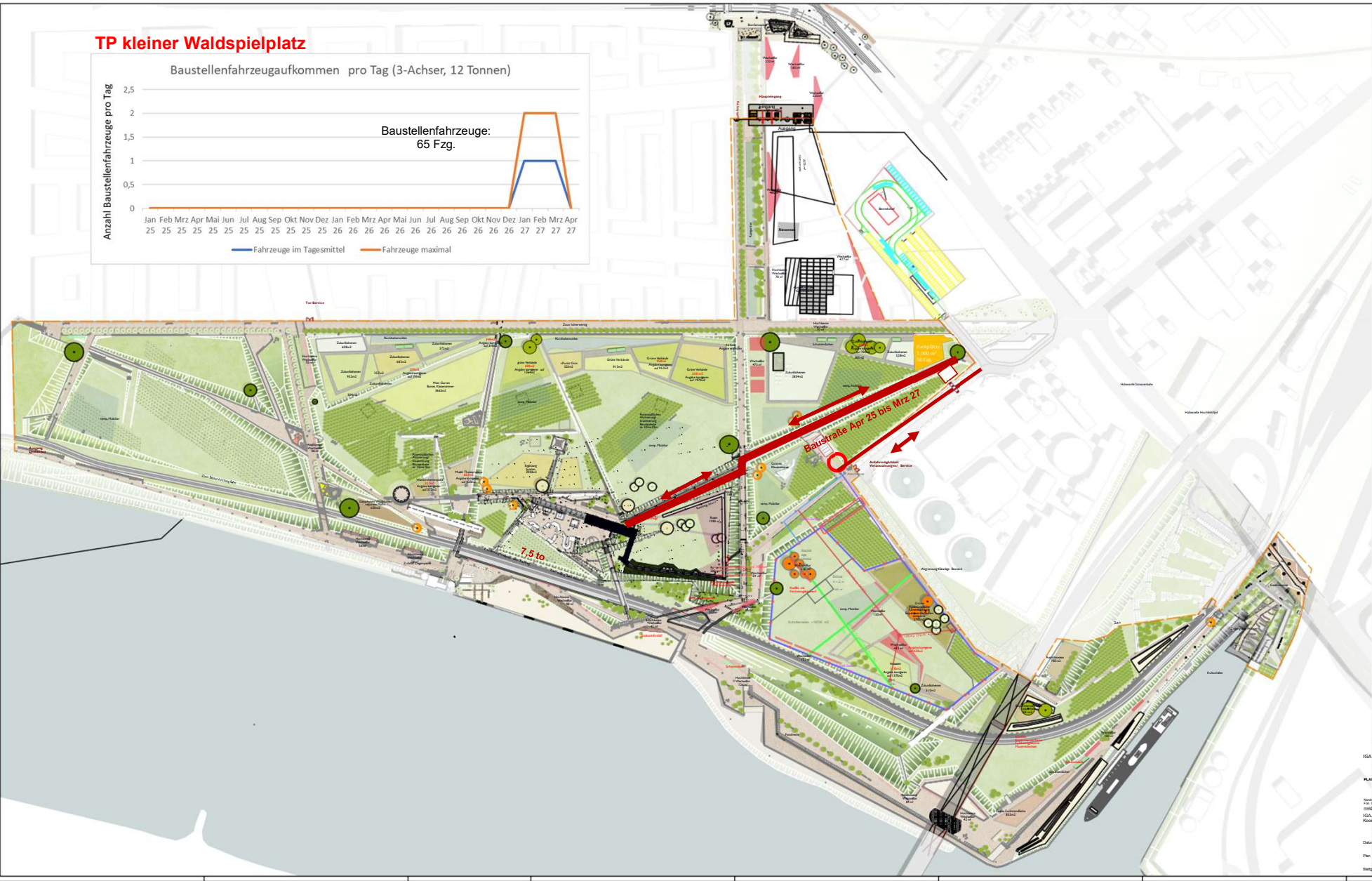
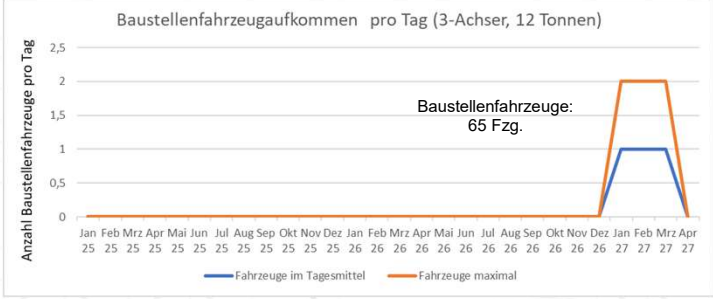
PLANVERFASSER :

IGBA 2027  
 Projekt: IGA 2027 Metropole Ruhr  
 Standort: Metropole Ruhr  
 Maßstab: 1:1000  
 Koordinaten: Projektplan

Datum:	02.10.2024	Entwurf:	1:1000
Plan:		Gezeichnet:	1:1000
Skizze:	ISO A0 Übergröße	Gezeichnet:	1:1000

wbp

### TP kleiner Waldspielplatz



ARBEITSSTAND 04.11.2024

IGA 2027 Internationale Gartenausstellung Metropole Rür

PLANVERFASSEN : **wbp**

Standort: 41230 Solingen, Fürstentum  
 Auftraggeber: Stadt Solingen  
 IGA-Ausschreibungsnr.: M1-1000  
 Koordinaten: Projektplan

Datum: 02.10.2024  
 Zeichner: hgd/whj  
 Plan: Gesamtplan: N+M  
 Maßstab: ISO A0 Übergröße  
 Geprüft: hgd  
**wbp**

## Übersicht Ausstellungsflächen WBD

### Allgemeine Hinweise:

- der Eingriff in den Boden soll so gering wie möglich gehalten werden. Es ist davon auszugehen, dass keine großen Bodenmassen bewegt werden/anfallen. Die Flächen sollen temporär angelegt werden mit Ende der IGA werden die Flächen wieder zurückgebaut (evtl. verbleibt Fläche 4 und B, steht aber noch in Klärung)
- vorgesehene Hochbautätigkeiten begrenzen sich auf den Umfang von Pavillons oder Vergleichbares
- Beginn der baulichen Tätigkeiten parallel zum Zeitpunkt mit Bau der IGA gGmbH

Zum aktuellen Zeitpunkt liegen keine konkreten Planungsunterlagen für die markierten Flächen vor (Stand 30.04.25).

**A. 3/4 BA**  
 Thema: Offen; Position: 3/4 BA am Parkbalkon Ende  
**Freiraumgestaltung**  
 bauliche Tätigkeiten bisher unklar, wahrscheinlich vergleichbar mit den übrigen Ausstellungsflächen

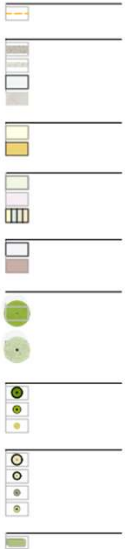
**3. Am Parkbalkon Mitte**  
 Thema: Circular Economy (Kreislaufwirtschaft)  
 Position: Hauptachse am Parkbalkon  
**Freiraumgestaltung**  
 bauliche Tätigkeiten = GaLa-Bau, vergleichbar mit Freianlagen/Hausgarten

**4. Am Parkbalkon Anfang**  
 Thema: Grün-Blau Infrastruktur (Schwammstadt)  
 Position: Hauptachse am Parkbalkon  
**Freiraumgestaltung**  
 Auftrag: 1000m<sup>2</sup> sollen gestaltet werden.  
 bauliche Tätigkeiten = GaLa-Bau, vergleichbar mit Freianlage/Hausgarten  
 Hochbau in Form von Pavillon, Tiny House o.ä.

**1. Am Wasserturm**  
 Thema: Stahl, Wirtschaft, Wasserstoff, Logistik; Position: Südlicher Kulturbereich  
**Freiraumgestaltung**  
 Auftrag: 1000m<sup>2</sup> sollen gestaltet werden.  
 Gestaltung Außenanlagen durch mobile Elemente (Kübel, Hochbeete, Zufahrt Ziegenpeter geringe bis keine bauliche Tätigkeiten im Sinne GaLa oder Tiefbau

**B. An der Festivalwiese**  
 Thema: Gärten der Partnerstädte  
 Position: Südliche Hafenanlandungszone  
**Freiraumgestaltung**  
 bauliche Tätigkeiten = GaLa-Bau, vergleichbar mit Hausgarten

**2. An der Rheinpromenade**  
 Thema: Zirkuläres Bauen  
 Position: Südliche Hafenanlandungszone  
 bauliche Tätigkeit = Hochbau  
 Unterstand/Pavillon dauerhaft(!)  
 Materialien wie Holz, Glas, etc.



ARBEITSSTAND 5.5.2025

